



Incontro i miei amici della 4b presso il Centro Civico di Bresso, in una giornata proprio bella ... di quelle che vorresti vedere tutto l'anno!

Oltrepassiamo il ponte sul Seveso e ci prepariamo per il nostro incontro odierno.

Che sarà diviso in due parti.

La prima sarà un vero e proprio censimento ... ovvero dovremo contare tutte le persone che passeranno in corrispondenza di tre punti precisi del Parco, in un ben determinato periodo.

Dovremo contare, ma non solo ...

Innanzitutto i luoghi: i tre ponticelli sul fiume Seveso che si succedono a partire da quello posto in corrispondenza dei due campi di calcio del Comune di Bresso, quindi quello del Centro Civico, infine quello nei pressi del depuratore.


I tempi: 10 minuti per ogni rilevazione ... non un secondo di più, nè uno di meno.

Durante questi 10 minuti dovremo contare le persone che passano (ma anche gli animali) sul ponte. Ma non quelli che passano nelle vicinanze: solamente quelli che mettono fisicamente piede sul ponte.

Ma dovremo anche vedere se sono maschi o femmine, adulti, giovani o anziani, a piedi o in bicicletta, che cosa stanno facendo .... se vanno da Est a Ovest o da Ovest verso Est ...

Insomma ... dovremo cercare di "carpire" il maggior numero di informazioni possibili dal breve contatto che avremo con queste persone ... le dovremo osservare ... ma senza essere invadenti, mi raccomando!


Andiamo a sistemare il primo gruppo in corrispondenza del ponticello più a nord ...



Poi il secondo ...



Infine il terzo ... aspettiamo ...



Intanto l'acqua scorre sempre, immutabile, senza sosta ...



Ci ritroviamo infine tutti insieme per mettere insieme i risultati del nostro lavoro, che risulta essere stato interessante.

In tutto sono passate 17 persone (una è passata due volte, per un totale di 18 passaggi)

Qui di seguito la distinta completa con, tra le parentesi, la divisione per ponti - prima quello più a nord, poi quello centrale, quindi quello più meridionale)

- 17 persone (4 - 12 - 1)
- 4 donne (2 - 2 - 0)
- 13 uomini (2 - 10 - 1)
- 10 persone adulte (2 - 8 - 0)
- 5 persone anziane (2 - 2 - 1)
- 2 persone giovani (0 - 2 - 0)
- 12 persone a piedi (4 - 8 - 0)
- 5 persone in bicicletta (0 - 4 - 1)
- 4 persone con cani (1 - 3 - 0)
- 2 persone che ascoltavano musica (0 - 2 - 0)
- 2 persone che fumavano (1 - 1 - 0)
- 1 lavoratore (0 - 1 - 0)
- 2 coppie (1 - 1 - 0)
- 8 passaggi da Ovest a Est
- 8 passaggi da Est a Ovest (un passaggio è stato doppio, come si diceva sopra)

Abbiamo anche considerato i passaggi animali:

- 7 cani (1 - 6 - 0)
- 1 pappagallo passato sopra al ponte (0 - 1 - 0)
- 2 germani femmine passate sotto al ponte (0 - 0 - 2)
- 1 lucertola sul ponte (0 - 0 - 1)

Non c'è che dire ... questi numeri si prestano ad interessanti considerazioni ... e anche alla realizzazione di sintetici grafici.

Possiamo ora dedicarci alla seconda attività - anche se il tempo a nostra disposizione non è moltissimo.

Andiamo ad osservare le piccole pianticelle nemorali (piante erbacee del sottobosco) che sono state piantate in questa zona del Seveso.

Innanzitutto il piccolo, ma grazioso, trinagolo recintato - il giardino delle nemorali.



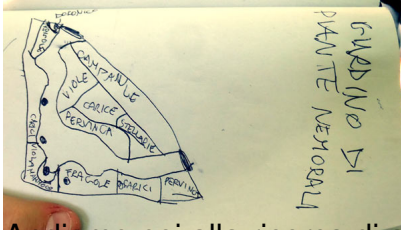
Con il cielo azzurro, la pervinca pervinca, le bianche fioriture della fragola e della stellaria ...



Quattro piante, la viola e le due specie di carice.



Ma chi allestisce un veloce e simpatico schizzo dell'area ...



Andiamo poi alla ricerca di altre pianticelle, precedentemente piantate.



Una delle piante più comuni che si trova in questo bosco, si tratta di una specie di ortica, che si trova in tutta la zona.