



Secondo incontro con la classe 3a e... secondo incontro in classe!
Anche perchè la maestra Tina è ancora un poco "zoppicante".

Che bello rivedersi!
Anche perchè oggi - come promesso qualche mese fa - dovremo fare un lavoro particolare, di geografia.

Il nostro punto di partenza saranno di nuovo gli alberi del giardino della scuola. Quelli di cui la volta scorsa avevamo raccolto le foglie.

Questa volta di questi alberi noi dovremo prendere la posizione, utilizzando un piccolo GPS che ho portato con me.

Per cui ... fuori in giardino!


Oggi con noi ci sono anche tre bambini della classe 3b. Per cui li coinvolgiamo volentieri nella nostra attività.

Ci dividiamo in coppie, ognuna delle quali dovrà scegliere un albero ...


Un nespolo ...



Il grande pioppo ...



La mole ornamentale ...



Il tigliuolo



Un abete




La cipresso



Un platano ...




Un bagelare



Un ciliegio



Un sambuco



Un castagno



E un melo ...



Ciao a tutti! Ho fatto un video per Google Maps e ho programmato i punti di Google Earth....